








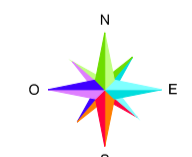
"REGLEMENTATION ICPE
Secteur de 600m autour de la zone de survol de l'éolienne
(1/10ème du rayon d'affichage)"

Distance minimale forfaitaire de 500m d'éloignement
de l'éolienne vis-à-vis des habitations
ou zones destinées à l'habitation
(Article L.553-1 du Code de l'environnement)

-  Zone d'habitations
-  Eolienne Ø126
-  Survol 600m
-  Limite de commune
-  Cours d'eau, Canaux et points d'eau
-  Voie publique
-  Chemin d'exploitation

Projet éolien de Mailhac-sur-Benaize

Plan de Situation de l'éolienne E06 au 1/2500ème (A1)



ICPE

Installation Classée pour la Protection de l'Environnement

Date: 16/12/2015

Echelle 1/2500ème

0m 50m 100m 150m 200m 250m

COMMUNE DE
MAILHAC-SUR-BENAIZE

DEPARTEMENT DE HAUTE VIENNE
(87)

EDF EN France
 AGENCE DE TOULOUSE
 48 ROUTE DE LAVAUZ - BP 93104
 31131 BALMA CEDEX
 Tel: 05.34.26.53.30

